



REPUBLIKA HRVATSKA  
KRAPINSKO – ZAGORSKA ŽUPANIJA  
OPĆINA HUM NA SUTLI  
JEDINSTVENI UPRAVNI ODJEL

KLASA: 350-02/14-01/3  
URBROJ: 2214/02-04-16-75  
Hum na Sutli, 06. srpanj 2016.

OPĆINSKI NAČELNIK  
OPĆINE HUM NA SUTLI

**PREDMET:** Izvješće o javnoj raspravi o Prijedlogu VII. izmjena i dopuna Prostornog plana uređenja Općine Hum na Sutli

#### UVOD

Temeljem čl. 86. Zakona o prostornom uređenju - ZPU (NN 153/13), te čl. 15. Statuta Općine Hum na Sutli (Službeni glasnik Krapinsko-zagorske županije 11/13), Općinsko vijeće Općine Hum na Sutli je donijelo **Odluku o izradi VII. izmjena i dopuna Prostornog plana uređenja Općine Hum na Sutli**; (Službeni glasnik Krapinsko-zagorske županije 33A/14 i 5/15)

Nositelj izrade je Jedinствeni upravni odjel Općine Hum na Sutli, a izrađivač VII. izmjena i dopuna je Javna ustanova Zavod za prostorno uređenje Krapinsko-zagorske županije.

Odlukom o izradi Prostornog plana uređenja Općine Hum na Sutli (u daljnjem tekstu Plan), navode se slijedeći razlozi za izradu i donošenje Plana:

- usklađenje sa Zakonom o prostornom uređenju i gradnji
- definiranje trase koridora međunarodnog i magistralnog plinovoda Rogatec - Zabok
- usklađenje sa Izmjenama i dopunama PPUKZŽ (I. ID - 2010. i II. ID - 2015.)
- usklađenje s novim propisima iz područja zaštite okoliša, zaštite prirode i drugih propisa koji neposredno utječu na uređenje, korištenje i zaštitu prostora
- preispitivanje granica građevinskog područja naselja i promjena namjene unutar pojedinih građevinskih područja naselja, kao i izmjene mogućih promjena infrastrukturnih sustava i koridora
- redefiniranje Odredbi za provođenje
- promjena namjena u prostoru izvan građevinskog područja naselja ovisno o preispitivanju potreba i mogućnosti prostornog razvoja područja općine

izmjene prema pojedinačnim zahtjevima građana

#### OBJAVA JAVNE RASPRAVE

Na temelju članka 96. Zakona, nositelj izrade objavio je javnu raspravu o prijedlogu Plana u Jutarnjem listu od 7. lipnja 2016. na mrežnim stranicama Ministarstva graditeljstva i prostornog uređenja te na mrežnim stranicama Općine Hum na Sutli

Prijedlog Plana bio je izložen na javni uvid od 17. lipnja 2016. do 1. srpnja 2016., u trajanju 15 dana, temeljem čl. 98. Zakona o prostornom uređenju.

Javni uvid obavljen je u prostorijama Općine Hum na Sutli s mogućnošću uvida svakodnevno od 9-14 sati.

Za trajanja javne rasprave održano je javno izlaganje 30. lipnja 2016. u 14. sati u prostorijama Općine Hum na Sutli.

Rok za davanje odnosno dostavu primjedbi i prijedloga te očitovanja na Plana bio je do 01. srpanj 2016. U oglasu kojim je objavljena javna rasprava bila je data jasna uputa (sukladno Zakonu) na koji način se daju primjedbe i prijedlozi.

Popis pozvanih tijela temeljem Čl. 101. Zakona o prostornom uređenju.

1. Ministarstvo graditeljstva i prostornoga uređenja,  
Ulica Republike Austrije 20, 10000 Zagreb
2. Ministarstvo zaštite okoliša i prirode,  
Ulica Republike Austrije 14, 10000 Zagreb
3. Ministarstvo kulture, Uprava za zaštitu kulturne baštine, Konzervatorski odjel u Krapini,  
Magistratska 12, 49000 Krapina
4. Ministarstvo poljoprivrede, Uprava šumarstva, lovstva i drvne industrije  
Ulica grada Vukovara 78, 10000 Zagreb
5. Ministarstvo poljoprivrede, Uprava poljoprivrede i prehrambene industrije,  
Ulica grada Vukovara 78, 10000 Zagreb
6. Ministarstvo obrane RH, Uprava za materijalne resurse, Služba za nekretnine,  
graditeljstvo i zaštitu okoliša,  
Sarajevska cesta 7, 10000 Zagreb
7. MUP, Policijska uprava Krapinsko – zagorska,  
Matije Gupca 53, 49210 Zabok
8. Hrvatske vode, VGO gornja Sava; Vodnogospodarska ispostava za mali sliv "Krapina-Sutla",  
Zagrebačka 13, 49214 Veliko Trgovišće
9. Hrvatske ceste d.o.o., Sektor za studije i projektiranje,  
Vončinina 3, 10000 Zagreb
10. HEP-Operator distribucijskog sustava d.o.o, Elektra Zabok,  
Matije Gupca 57, 49210 Zabok
11. HEP-Operator distribucijskog sustava d.o.o,  
Ulica grada Vukovara 37, 10000 Zagreb
12. HAKOM, Hrvatska agencija za poštu i elektroničke komunikacije,  
Ulica Roberta Frangeša Mihanovića 9, 10110 Zagreb
13. Hrvatski Telekom d.d., Odjel za upravljanje dokumentacijom, energetsko strojarskom i mrežnom infrastrukturom, Slavonska avenija 6/VIII, 10000 Zagreb
14. Hrvatske šume d.o.o., Uprava šuma Podružnica Zagreb,  
Vladimira Nazora 7, 10000 Zagreb
15. Hrvatske šume d.o.o., Uprava šuma Podružnica Zagreb, Šumarija Krapina,  
Ulica Ljudevita Gaja 35, 49000 Krapina
16. PLINACRO d.o.o., za transport i trgovinu prirodnim plinom,  
Savska cesta 88a, 10000 Zagreb
17. Humplin d.o.o. za distribuciju plina,  
Lastine 1, 49231 Hum na Sutli
18. Humvio d.o.o. za vodoopskrbu i odvodnju  
Lastine 1, 49231 Hum na Sutli
19. Humkom d.o.o.  
Lastine 1, 49231 Hum na Sutli
20. Državna uprava za zaštitu i spašavanje, Područni ured za zaštitu i spašavanje Krapina,  
Ul. Ivana Rendića 7, 49000 Krapina
21. Županijska uprava za ceste KŽŽ,  
Janka Leskovara 40/1, 49218 Pregrada
22. Zavod za prostorno uređenje Krapinsko-zagorske županije,  
Magistratska 1, 49000 Krapina
23. Javna ustanova za upravljanje zaštićenim prirodnim vrijednostima na području KŽŽ,  
Magistratska 1, 49000 Krapina
24. Krapinsko-zagorska županija, Upravni odjel za gospodarstvo, poljoprivredu, promet,  
komunalnu infrastrukturu i EU fondove,  
Magistratska 1, 49000 Krapina
25. Krapinsko-zagorska županija, Upravni odjel za prostorno uređenje, gradnju i zaštitu  
okoliša, Magistratska 1, 49000 Krapina
26. Zagorska razvojna agencija d.o.o., za promicanje regionalnog razvoja,  
Frana Galovića 1b, 49000 Krapina

**POPIS SUDIONIKA KOJI SU U ROKU DALI PRIJEDLOGE I PRIMJEDBE TE OČITOVANJA TIJEKOM JAVNE RASPRAVE, U TIJEKU JAVNOG IZLAGANJA, U PISANOM OBLIKU TE U KNJIGU PRIMJEDBI**

Tijekom javne rasprave, odnosno u roku određenom u objavi o javnoj raspravi, u pisanom obliku nositelj izrade zaprimio je 5 očitovanja, a kroz Knjigu primjedbi utvrđuje se 5 očitovanja. Zapisnikom sa javnog izlaganja utvrđuje se 5 očitovanja prisutnih sudionika javnog izlaganja.

OČITOVANJA SUDIONIKA JAVNOG IZLAGANJA			
	SUDIONIKA	PRIMJEDBA, PRIJEDLOG, ZAHTEJEV	OBRAZLOŽENJE
1.	Plinacro d.o.o.	– Dostavljeno u analognom obliku: korigirana trasa planiranog plinovoda Sotla-Jezerišće DN 700/75 i trasa zamjenskog dijela plinovoda Rogatec-Zabok DN 500/50. – Korigirana trasa u digitalnom obliku, dostavljena je izrađivaču plana	Trase se nalaze u zajedničkom koridoru i korekcije su unutar obuhvata Studije utjecaja na okoliš. Korekcije su nastale u postupku hidrogeoloških i inženjerskogeoloških ispitivanja.
2.	Josip Cerovski	– Postupanje s legalno izgrađenom građevinom izvan građevinskog područja	Definirano Odredbama za provođenje
3.	Mladen Rebić	– Mogućnost gradnje u zaštitnim koridorima ceste	Prema uvjetima nadležnih tijela
4.	Antun Firšt	– Informacija o prihvatanju zahtjeva	Zahtjev prihvaćen
5.	Mladen Rebić	– Postupanje s putem prava služnosti	Potreba katastarske izmjere, ucrtavanje puta, proglašavanje javnim dobrom

U skladu s člankom 100. ZPU, sve primjedbe (prijedloge, zahtjeve) koje su dali sudionici u roku i na način određen istim člankom, obradio je stručni izrađivač u suradnji s nositeljem izrade Plana.

Zahtjevi javnopravnih tijela – VII. izmjene i dopune Prostornog plana Općine Hum na Sutli		
Rbr.	zahtjev - podnositelj	zahtjev
1.	Ministarstvo zaštite okoliša i prirode 15.05.2015.	unutar obuhvata predmetnog PPUO-a nema zaštićenih područja temeljem Zakona o zaštiti prirode (NN 80/2013); unutar Općine nalazi se sljedeće područje ekološke mreže (NN 124/2013): područje očuvanja značajno za vrste i stanišne tipove (Sutla HR2001070) -temeljem čl. 21. Zakona o zaštiti prirode utvrđuju se uvjeti zaštite prirode
2.	Hrvatske šume 13.05.2015.	trasu koridora plinovoda Rogatec-Zabok DN 700/75 definirati tako da se izbjegne šteta na šumi ii smanji na najmanju moguću razinu; kod mogućih promjena infrastrukturnih sustava i koridora koristiti postojeće pojaseve kako bi se izbjegle šumske površine (njihovo smanjenje i narušavanje stabilnosti šumskog ekosustava); kod utvrđivanja novih građevinskih područja izbjeći čestice koje su šuma
3.	Hrvatske ceste d.o.o. 06.05.2015.	područjem Općine prolaze sljedeće državne ceste: D206: G.P. Hum na Sutli (gr.RS)- Pregrada-Krapina (D1); D207: Hum na Sutli (D206)- Lupinjak- Đurmanec (D1); D229: D206- M.Tabor- Luka Poljanska- Miljana- Kumrovec (D205)- navedene ceste potrebno je ucrtati i označiti kao državne ceste u skladu s važećom Odlukom o razvrstavanju javnih cesta; u cilju zaštite državnih cesta potrebno je poštivati zaštitni pojas uz cestu
4.	Ministarstvo poljoprivrede 21.04.2015.	Smjernice za korištenje i očuvanje poljoprivrednog zemljišta <b>- ugrađeno u Plan</b>
5.	Javna ustanova za upravljanje zaštićenim prirodnim vrijednostima na području Krapinsko-zagorske županije 30.04.2015.	Uredbom o ekološkoj mreži (NN 124/13), a temeljem zakona o zaštiti prirode (NN 80/13), rijeka Sutla dio je ekološke mreže Natura 2000 na području općine. Za radnje i zahvate koji mogu imati utjecaj na ciljeve očuvanja i cjelovitost područja ekološke mreže, potrebno je provesti postupak ocjene prihvatljivosti na ekološku mrežu propisane čl. 24. Zakona o zaštiti prirode (NN 80/13) i Pravilnikom o ocjeni prihvatljivosti plana, programa i zahvata za ekološku mrežu (NN 118/09). <b>- ugrađeno u Plan</b>
6.	Ministarstvo obrane ; Uprava za materijalne resurse; Sektor za nekretnine, graditeljstvo i zaštitu okoliša - Služba za graditeljstvo i zaštitu okoliša 29.04.2015.	na temelju čl.92 Zakona o obrani (NN 73/13) i Pravilnika o zaštitnim i sigurnosnim zonama vojnih objekata (NN 175/03) nema zahtjeva obrane
7.	Ministarstvo unutarnjih poslova Policijska uprava Krapinsko-zagorska; Služba zajedničkih i upravnih poslova 23.04.2015.	Uvjeti zaštite od požara <b>- ugrađeno u Odredbe za provođenje</b>



8.	HUMPLIN d.o.o. 29.04.2015.	Nema namjere izmjena koridora postojeće trase plinovoda; izuzetak su plinski priključci krajnjih korisnika za koje se treba predvidjeti i osigurati koridor za plinifikaciju novoformiranog dijela ili za izmještanje uz poštovanje svih odredaba zakona koji uređuju zahvate u prostoru
9.	HEP d.o.o. Elektra Zabok 29.04.2015.	Smjernice i uvjeti za izgrađene i planirane elektroenergetske građevine - <b>ugrađeno u Plan</b>
10.	Ministarstvo kulture 23.04.2015.	Podaci o pravnom statusu kulturnih dobara na području Grada - <b>ugrađeno u Plan</b>
11.	Županijska uprava za ceste 22.04.2015.	Pri trasiranju cesta voditi računa o minimalnim uvjetima uzdužnog i poprečnog presjeka ceste prema Pravilniku o osnovnim uvjetima kojima javne ceste izvan naselja i njihovi elementi moraju udovoljavati sa stajališta sigurnosti prometa. Planira se rekonstrukcija i proširenje kolnika županijskih i lokalnih cesta, te rekonstrukcija neuređenih križanja radi proširenja i kanaliziranja prometnih tokova.
12.	Ministarstvo poljoprivrede 22.04.2015.	Planske smjernice Ministarstva: Prilikom izrade PP dokumentacije potrebno je pri planiranju građevinskog područja uvažavati sljedeće smjernice: dokumentom prostornog uređenja maksimalno zaštititi šumsko zemljište, izbjegavati usitnjavanje šumskih površina na manje od 1000 m <sup>2</sup> ; voditi računa o zaštitnim šumama i izbjegavati planiranje zahvata koji bi ugrozili njihovu zaštitnu ulogu; - <b>ugrađeno u Plan</b>
13.	HAKOM 10.07.2014.	čl. 3, čl. 25 (st. 2., 3. i 9.) Zakon o elektroničkim komunikacijama;
14.	Državni ured za zaštitu i spašavanje; Područni ured za zaštitu i spašavanje Krapina 20.04.2015.	Izmjene i dopune izraditi sukladno Procjeni ugroženosti stanovništva, materijalnih i kulturnih dobara i okoliša od katastrofa i velikih nesreća za područje Općine Hum na Sutli donijete Odlukom Općinskog vijeća - <b>ugrađeno u Plan</b>
15.	Plinacro d.o.o. 14.04.2015.	Planirana je izgradnja međunarodnog plinovoda Rogatec-Zabok DN700/75 i u istom koridoru zamjenski dio međunarodnog plinovoda Rogatec-Zabok DN500/50. Potrebno je kartografski prikazati magistralni plinovod i zaštitni koridor, te u izmjenama predmetnog plana uvrstiti uvjete zaštite magistralnih plinovoda - <b>ugrađeno u Plan</b>

#### Mišljenja i očitovanja temeljem članka 101. Zakona o prostornom uređenju

1.	Hrvatski telekom d.d. 17. 6. 2016	Podaci o smještaju uređaja i vodova - <b>ugrađeno u Plan</b>
2.	Javna ustanova za upravljanje zaštićenim prirodnim vrijednostima na području Krapinsko-zagorske županije 4. 7. 2016.	Potrebno ugraditi mjere zaštite u tekst i Odredbe za provođenje u dijelu koji se odnosi na ekološku mrežu - <b>ugrađeno u Plan</b>
3.	Ministarstvo obrane ; Uprava za materijalne resurse; Sektor za nekretnine, graditeljstvo i zaštitu okoliša - Služba za graditeljstvo i zaštitu okoliša	Nema primjedbi
4.	Hakom 27. 6. 2016.	Nema primjedbi
5.	Županijska uprava za ceste KZŽ 17. 6. 2016.	Nema primjedbi

PPUO HUM NA SUTLI ZAHTEVI PRAVNIH I FIZIČKIH OSOBA U TIJEKU IZRADE PLANA					
Rbr.	k.čestice	zahtjev - ime i prezime	k.o.	zahtjev	primjedba, razlog, napomena, obrazloženje
1.	45	Amando Sambolić	DRUŠKOVEC HUMSKI	zahtjev za građevinsko zemljište	Prihvaća se,
2.	626/3	Anamarija Tepeš	BREZNO	zahtjev za građevinsko zemljište (gradnja kuće ili vikendice)	Prihvaća se,
	627/2				
3.	101/40	Zdravko Cerovečki	LUPINJAK	zahtjev za građevinsko zemljište (gospodarsko-poslovna zona).	Prihvaća se,
4.	445/3	Marija Kralj	HUM NA SUTLI	zahtjev za građevinsko zemljište (gradnja stambenog objekta)	Prihvaća se,
5.	1040	Zvonko Javorić	DRUŠKOVEC HUMSKI	zahtjev za građevinsko zemljište (proširivanje)	Prihvaća se,
	1104				

	1041/2			postojeće stambeno-poslovne zgrade i izgradnja nove poslovne zgrade)		
	1041/1					
6.	37/6	Marija Škrablin	PRIŠLIN	zahtjev za građevinsko zemljište	Prihvaća se,	
7.	1676/2	Josip Miklaužić	HUM NA SUTLI	zahtjev za građevinsko zemljište	Prihvaća se,	
8.	875/1 (dio)	Antun Firšt	HUM NA SUTLI	zahtjev za građevinsko zemljište (geodetskim elaboratom je iz čestice 875/1 formirana čestica 875/3 koja nije u građevinskom području)	Prihvaća se,	
9.	1584/1,1587/5, 1587/11, 1587/4,1584/4	Jožef Čuček	HUM NA SUTLI	prenamjena u građevinsko područje	prihvaća se nalazi se u građevinskom području (kao izgrađeni dio)	
10.	2185/1 2335/60	Dragutin Krošlin	BREZNO	prenamjena u građevinsko područje	prihvaća se, označeno kao izgrađeni dio	
11.	1308/1	Križanec Eduard Klenovec Humski 74/1	LUPINJAK	prenamjena u građevinsko područje	prihvaća se, označeno kao izgrađeni dio	
12.	1257/2, 1365, 1366	Gordana Komar, Radušićeva 1a Zagreb	PRIŠLIN	prenamjena u građevinsko područje	Prihvaća se,	
13.	193/1	Marija Slava Tomljenović, Božidar Vlahović, Goljak 40, Zagreb	HUM NA SUTLI	prenamjena u građevinsko područje	prihvaća se, označeno kao izgrađeni dio	
14.	78/17, 78/18	Filip Župarić, Viktora Sedeli 4, Županja	LUPINJAK	prenamjena u građevinsko područje	prihvaća se, označeno kao izgrađeni dio	
15.	2301/1, 1530/3	Davor i Valentina Železnik, Klenovec Humski 45/2	LUPINJAK	prenamjena u građevinsko područje	Prihvaća se	
16.	170,171, 179,180, 191	Mladen Boršić, Hum na Sutli 131	BREZNO	prenamjena u građevinsko područje	Prihvaća se, djelomično označeno kao izgrađeni dio	
17.	2824, 2825/1, 2826	Josip Tepeš Klenovec Humski 89	LUPINJAK	prenamjena u građevinsko područje	prihvaća se, već označeno kao izgrađeni dio	
18.	700/3	Karolina Kučić, Hum na Sutli 158	LUPINJAK	prenamjena u građevinsko područje	prihvaća se, već označeno kao izgrađeni dio	
19.	389/1	Alojzija Maričević, Mali Tabor 64/2	PRIŠLIN	prenamjena u građevinsko područje	Prihvaća se	
20.	1278 1282	Kompanija Žerjav transporti d.o.o.	DRUŠKOVEC	prenamjena u građevinsko područje	Prihvaća se	
21.	2829/3,2829/2	Mladen Rebić, Klenovec Humski 18/2	LUPINJAK	prenamjena u građevinsko područje	2829/3 već uvršteno u gp, proizvodne namjene, - prihvaća se	
22.	676/60	Ivan Mikša, Mali Tabor 88	PRIŠLIN	prenamjena u građevinsko područje	prihvaća se	
23.	2533	Eduard Križanec Klenovec Humski 74/1	LUPINJAK	prenamjena u građevinsko područje	već uvršteno u gp i označeno kao izgrađeni dio	
24.	1142/1	Božo Grofelnik, Staretova 20, Domžale	DRUŠKOVEC	prenamjena u građevinsko područje	već uvršteno u gp i označeno kao izgrađeni dio	
25.	101/36,101/37, 101/3, 101/4,101/5	Općina Hum na Sutli	LUPINJAK	uvrstiti u građevinsko područje	već uvršteno važećim planom u proizvodnu zonu (I1)	
26.	Zona „Dražja 2“	Općina Hum na Sutli	PRIŠLIN	uvrstiti proizvodnu zonu prema dostavljenom grafičkom prilogu	prihvaća se	
27.	1498	Graf prilo g	Vetropack straža	HUM NA SUTLI	uvrstiti u proizvodnu zonu prema dostavljenom grafičkom prilogu	Djelomično prihvaćeno, zadržava se postojeća mješovita namjena, k.č. 1509 prenamjenjuje se u IS (infrastrukturni
	1509					
	1510					
	1521					
	1522/1					

	1522/2 1523/1 1523/2 1524/2 1528/2				sustav), a k.č. 1498 prenamjenjuje se u proizvodnu zonu
28.	1353/2,1351/2, 1358/2	Darko Stuhne, Druškovec Gora 15	DRUŠKOVEC	prenamjena u građevinsko područje	Prihvaća se osim 1358/2 – nalazi se izvan gp naselja bez javnog pristupa
29.	1200,1201,1202 ,1203/2, 1204/2,1205/2, 1194/1	Mirko Starček, Hum na Sutli 65	HUM NA SUTLI	prenamjena u građevinsko područje	Prihvaća se
30.	538/1	Marijana Peček, Prišlin 10	BREZNO	prenamjena u građevinsko područje	Prihvaća se

PRIMJEDBE UPISANE U KNJIGU PRIMJEDBI			
	SUDIONIČNIK	PRIMJEDBA, PRIJEDLOG, ZAHTEJEV	OBRAZLOŽENJE
1.	Rebić Mladen, Klenovec Humski 18/2	zahtjev za uvrštenje u građevinsko područje – k.č. 2817,1403/1,1402/1, 1395/1, k.o. Lupinjak, – k.č. 2823 k.o. Lupinjak – k.č. 2309/4,2311,2315/1,2315/2 k.o. Lupinjak	Prihvaća se
2.	Lovrenčić Damir, Druškovec Humski 68/2	– zahtjev za uvrštenje u građevinsko područje – k.č. 1096,1097,856/2 k.o. Druškovec	Prihvaća se
3.	Zvonko Javorić, Druškovec Humski 13	– zahtjev za uvrštenje u građevinsko područje proizvodne namjene I1 – k.č. 101/6,101/34,101/2 k.o. Lupinjak	Prihvaća se
4.	Ivić Marija i Vlatko, Goriška 1, Celje	– zahtjev za uvrštenje u građevinsko područje – k.č. 1967,1966 k.o. Brezno	Prihvaća se
5.	Općina Hum na Sutli	– zahtjev za uvrštenje u građevinsko područje – k.č. 2232 k.o. Brezno – k.č. 1955/1,1955/2,1955/3 u zonu turističke namjene (Tr)	Prihvaća se
6.	HŠ doo, Šumarija Krapina, Goran Petrač	– Uvidom u plan, nema primjedbi	
7.	Josip Cerovski, Prišlin 12/1	– zahtjev za uvrštenje u građevinsko područje – k.č. 1060/2 k.o. Prišlin	Prihvaća se
8.	Branko Papić, Klenovec Humski 53	– zahtjev za uvrštenje u građevinsko područje – k.č. 2817 k.o. Lupinjak	Prihvaća se

#### ZAHTEJVI DANI IZVAN ROKA

Nakon propisanog roka za davanje zahtjeva, prijedloga i primjedbi, nije bilo zaprimljenih zahtjeva.

Obrazloženja o očitovanjima, prijedlozima i primjedbama sudionika u javnoj raspravi koji nisu prihvaćeni ili su djelomično prihvaćeni sadržana su u tablici " **Zahtjevi građana za vrijeme javne rasprave te iz Knjige primjedbi** ", te će se kao takva dostaviti istim sudionicima u pismenom obliku u zakonskom roku.

#### DJELOMIČNO PRIHVAĆENI I NEPRIHVAĆENI ZAHTEJVI

##### 1. Vetropack Straža, d.d. , Hum na Sutli 203

Zahtjev: Uvrštenje zemljišta u proizvodnu zonu prema dostavljenim brojevima katastarskih čestica i grafičkom prilogu

Zahtjev se djelomično prihvaća.

Obrazloženje:

Dio navedenih čestica važećim Prostornim planom određen je kao postojeće i planirano građevinsko područje naselja, stambene namjene te se kao zatečeno stanje ne može prenamjeniti u proizvodnu zonu.

Čestica kojom prolazi trasa dalekovoda, prenamjenjuje se u zonu infrastrukturnog sustava, s namjenom parkirališta.

## 2. Darko Stuhne, Druškovec Gora 15

Zahtjev: Uvrštenje k.č. 1353/2,1351/2,1358/2 u građevinsko područje

Zahtjev se djelomično prihvaća.

Obrazloženje:


Ne prihvaća se uvrštenje k.č. 1358/2 iz razloga udaljenosti čestice od građevinskog područja te neopremljenosti čestice osnovnom infrastrukturom.

## ZAKLJUČAK

Ovim Izvješćem utvrđuje se potreba izmjena u grafičkom i tekstualnom dijelu Plana, prema prihvaćenim zahtjevima pristiglim u tijeku javne rasprave. Izvješćem se također utvrđuje potreba provođenja ponovne javne rasprave iz razloga promjene građevinskih područja, posebno u dijelu izmjenjene trase planiranog plinovoda, a kojim izmjenama se utječe na vlasničke odnose. Potrebno je zaključkom utvrditi Prijedlog plana za ponovnu javnu raspravu koja će se odnositi samo na izmjene u tijeku javne rasprave i drugi prijedlozi i zahtjevi se neće razmatrati.

### VODITELJ IZRADE:

Željko Kapelac, dipl.ing.arh.



ŽELJKO KAPELAC  
dipl.ing.arh.  
OVLAŠTENI ARHITEKT  
URBANIST  
A-U 18

### NOSITELJ IZRADE:

JEDINSTVENI UPRAVNI ODJEL

Anica Kovačićur




Prilog:

1. Zapisnik s javne rasprave
2. Popis sudionika javnog izlaganja



**PRESLIKA OBJAVE JAVNOG UVIDA IZ TISKA**  
**Jutarnji list, 07. lipanj 2016.**

  
**REPUBLIKA HRVATSKA**  
**KRAPINSKO – ZAGORSKA ŽUPANIJA**  
**OPĆINA HUM NA SUTLI**  
**OPĆINSKI NAČELNIK**

KLASA: 350-02/14-01/3  
URBROJ: 2214/02-03-16-57  
Hum na Sutli, 06. lipanj 2016.

Temeljem članka 95. Zakona o prostornom uređenju (Narodne novine broj 153/13) i 47. Statuta Općine Hum na Sutli (Službeni glasnik Krapinsko-zagorske županije broj 13/11) Općinski načelnik, Općine Hum na Sutli, Zvonko Jutriša, dipl.ing.stroj., dana 6. lipnja 2016. godine donosi:

**ZAKLJUČAK**  
o utvrđivanju prijedloga VII. izmjena i dopuna Prostornog plana uređenja Općine Hum na Sutli za javnu raspravu i objavi javne rasprave

**Članak 1.**  
Temeljem Nacrta prijedloga VII. izmjena i dopuna Prostornog plana uređenja Općine Hum na Sutli, utvrđujem prijedlog VII. izmjena i dopuna Prostornog plana uređenja Općine Hum na Sutli (u daljnjem tekstu Prijedlog plana) za javnu raspravu i upućujem ga na javnu raspravu.

**Članak 2.**  
Javna rasprava održat će se u vremenu od 17. lipnja pa do 1. srpnja 2016. godine.

**Članak 3.**  
Za vrijeme trajanja javne rasprave Prijedlog plana bit će izložen na javni uvid u prostorijama Općine Hum na Sutli Hum na Sutli 175, svakim radnim danom u vremenu od 9,00 do 14,00 sati.

**Članak 4.**  
Javno izlaganje održat će se 30. lipnja 2016. godine s početkom u 14,00 sati u velikoj dvorani Općine Hum na Sutli, Hum na Sutli 175, 49231 Hum na Sutli.

**Članak 5.**  
Posebna obavijest o javnoj raspravi sa traženjem dostave mišljenja, dostaviti će se javnopravnim tijelima temeljem članka 97. i članka 101. Zakona o prostornom uređenju.

**Članak 6.**  
Pisana očitovanja, mišljenja, prijedlozi i primjedbe na Prijedlog plana mogu se dostavljati zaključno do 01. srpnja 2016. godine neposredno u prostorijama Općine Hum na Sutli u Knjigu primjedbi, putem pošte na adresu Općina Hum na Sutli, Hum na Sutli 175, 49231 Hum na Sutli, te u Zapisnik za vrijeme javnog izlaganja.

**Članak 7.**  
Očitovanja, mišljenja, prijedlozi i primjedbe koji nisu dostavljeni u roku, nisu čitko napisani i potpisani imenom i prezimenom, uz adresu podnositelja, neće se uzeti u obzir u pripremi Izvješća o javnoj raspravi.

**Članak 8.**  
Ovaj zaključak stupa na snagu danom donošenja, a objavit će se u Službenom glasniku Krapinsko-zagorske županije.

**OPĆINSKI NAČELNIK**  
Zvonko Jutriša, dipl.ing.stroj.





REPUBLIKA HRVATSKA  
KRAPINSKO – ZAGORSKA ŽUPANIJA  
OPĆINA HUM NA SUTLI  
OPĆINSKI NAČELNIK

KLASA: 350-02/14-01/3  
URBROJ: 2214/02-03-16-57  
Hum na Sutli, 06. lipanj 2016.

Temeljem članka 95. Zakona o prostornom uređenju (Narodne novine broj 153/13) i 47. Statuta Općine Hum na Sutli (Službeni glasnik Krapinsko-zagorske županije broj 13/11) Općinski načelnik, Općine Hum na Sutli, Zvonko Jutriša, dipl.ing.stroj., dana 6. lipnja 2016 godine donosi:

**ZAKLJUČAK**

**o utvrđivanju prijedloga VII. izmjena i dopuna Prostornog plana uređenja Općine Hum na Sutli za javnu raspravu i objavi javne rasprave**

**Članak 1.**

Temeljem Nacrta prijedloga VII. izmjena i dopuna Prostornog plana uređenja Općine Hum na Sutli, utvrđujem prijedlog VII. izmjena i dopuna Prostornog plana uređenja Općine Hum na Sutli (u daljnjem tekstu Prijedlog plana) za javnu raspravu i upućujem ga na javnu raspravu.

**Članak 2.**

Javna rasprava održat će se u vremenu od 17. lipnja pa do 1. srpnja 2016. godine.

**Članak 3.**

Za vrijeme trajanja javne rasprave Prijedlog plana bit će izložen na javni uvid u prostorijama Općine Hum na Sutli Hum na Sutli 175, svakim radnim danom u vremenu od 9,00 do 14,00 sati.

**Članak 4.**

Javno izlaganje održat će se 30. lipnja 2016. godine s početkom u 14,00 sati u velikoj dvorani Općine Hum na Sutli, Hum na Sutli 175, 49231 Hum na Sutli.

**Članak 5.**

Posebna obavijest o javnoj raspravi sa traženjem dostave mišljenja, dostaviti će se javnopravnim tijelima temeljem članka 97. i članka 101. Zakona o prostornom uređenju.

**Članak 6.**

Pisana očitovanja, mišljenja, prijedlozi i primjedbe na Prijedlog plana mogu se dostavljati zaključno do 01. srpnja 2016. godine neposredno u prostorijama Općine Hum na Sutli u Knjigu primjedbi, putem pošte na adresu Općina Hum na Sutli, Hum na Sutli 175, 49231 Hum na Sutli, te u Zapisnik za vrijeme javnog izlaganja.

**Članak 7.**

Očitovanja, mišljenja, prijedlozi i primjedbe koji nisu dostavljeni u roku, nisu čitko napisani i potpisani imenom i prezimenom, uz adresu podnositelja, neće se uzeti u obzir u pripremi Izvješća o javnoj raspravi.

**Članak 8.**

Ovaj zaključak stupa na snagu danom donošenja, a objavit će se u Službenom glasniku Krapinsko-zagorske županije.

**OPĆINSKI NAČELNIK**  
Zvonko Jutriša, dipl.ing.stroj.



Staklo

## Prostorni plan uređenja Općine VII. izmjene i dopune

17.06.2016.

Prostorni plan uređenja Općine Hum na Sutli VII. izmjene i dopune

Tekst  
Grafika  
Prilozi


© 2016. Općina Hum na Sutli



Staklo nas veže i spaj

## Utvrđivanje prijedloga PPU za javnu raspravu 2016

07.06.2016.



Općine Hum na Sutli za javnu raspravu i objavu javne rasprave  
pdf Zaključak

© 2016. Općina Hum na Sutli

**NASLOVNICA**

**NOVOSTI I NAJAVE**

**O NAMA**

**GRADITELJSTVO**

**PROSTORNO UREĐENJE**

**Prostorni planovi**

**Informacije o planovima u izradi**

Izvišća o javnim raspravama

Prostorni planovi uređenja gradova i općina

Prostorni planovi županija

Prostorni planovi nacionalnih parkova i parkova prirode

Radna zajednica Alpe-Jadrani

Download instalacije Pravidnika za izradu prostornih planova

Sufinanciranje izrade prostornih planova jedinica lokalne ili područne (regionalne) samouprave za 2016. godinu

Propisi iz područja prostornog uređenja

Strategija prostornog uređenja Republike Hrvatske

Program prostornog uređenja Republike Hrvatske

Strategija prostornog razvoja Republike Hrvatske

Suglasnosti za obavljanje stručnih poslova prostornog uređenja

Strane osobe koje obavljaju djelatnost prostornog uređenja i gradnje u Republici Hrvatskoj

Preporuka za izradu jedinstvenog opisa zahvata u prostoru, za centre za gospodarenje otpadom i eksploatacijska polja čvrstih mineralnih sirovina

Međunarodna suradnja

Program URBACT

Program ESPON

Događanja

**ENERGETSKA UČINKOVITOST**

**STANOVANJE**

**PROCJENA VRIJEDNOSTI NEKRETNINA**

**KOMUNALNO GOSPODARSTVO**

**GRAĐEVINSKA INSPEKCIJA**

**EU PROGRAMI I FONDOVI**

**PROPISE**

**SAVJETOVANJE SA ZAINTERESIRANOM JAVNOŠĆU**

**PUBLIKACIJE, PROGRAMI I STRATEGIJE**

**JAVNA NABAVA I JAVNI POZIVI**

**PRISTUP INFORMACIJAMA**

**ZAPOŠLJAVANJE U DRŽAVNOJ SLUŽBI**

**SLUŽBENI OBRASCI**

**UPUTE, OBJAŠNENJA I MIŠLJENJA**

**PROSTORNO UREĐENJE** ▶ Prostorni planovi ▶ Informacije o planovima u izradi ▶ Informacije o javnim raspravama ▶

**Informacije o javnim raspravama**

Temeljem odredbi Zakona o prostornom uređenju („Narodne novine“, broj 153/13.), nositelj izrade prostornih planova dužan je objaviti informaciju o javnoj raspravi o prijedlogu prostornog plana i na mrežnim stranicama Ministarstva graditeljstva i prostornoga uređenja.

Obavijest o javnoj raspravi mora sadržavati: mjesto, datum početka i trajanje javnog uvida u prijedlog prostornog plana, mjesto i datum jednog ili više javnih izlaganja, poziv zainteresiranim osobama za sudjelovanje u javnoj raspravi te rok u kojem se nositeju izrade dostavljaju pisana mišljenja, prijedlozi i primjedbe na prijedlog prostornog plana. Dostavlja se najmanje osam dana prije početka javne rasprave na adresu elektroničke pošte: [web@molpu.hr](mailto:web@molpu.hr)



**Informacije o javnim raspravama:**

- ▶ 06.06.2016. - Informacija o javnoj raspravi o prijedlogu Izmjena i dopuna Urbanističkog plana uređenja Grada Otočca
- ▶ 06.06.2016. - Informacija o javnoj raspravi o utvrđivanju prijedloga VII. Izmjena i dopuna Prostornog plana uređenja Općine Hum na Sutli
- ▶ 06.06.2016. - Informacija o ponovnoj javnoj raspravi o prijedlogu Izmjena i dopuna Prostornog plana uređenja Općine Grožnjan Grisišnana
- ▶ 03.06.2016. - Informacija o ponovnoj javnoj raspravi o prijedlogu II. Izmjena i dopuna Detaljnog plana uređenja zone užeg centra Ivanca
- ▶ 02.06.2016. - Informacija o javnoj raspravi o prijedlogu V. Izmjena i dopuna Generalnog urbanističkog plana grada Čakovca i II. Izmjena i dopuna Urbanističkog plana uređenja 'Martane Čakovec - zona male privrede'
- ▶ 01.06.2016. - Informacija o javnoj raspravi o prijedlogu V. Izmjena i dopuna Prostornog plana uređenja Općine Brckovijani
- ▶ 01.06.2016. - Informacija o javnoj raspravi o prijedlogu Urbanističkog plana uređenja „Odvojak ulice Ante Kovačića“, Općina Bistra
- ▶ 01.06.2016. - Informacija o javnoj raspravi o prijedlogu Urbanističkog plana uređenja zone ugostiteljsko - turističke namjene Špadići, Grad Poreč
- ▶ 31.05.2016. - Informacija o ponovnoj javnoj raspravi o prijedlogu II. Izmjena i dopuna Prostornog plana uređenja Općine Ivankovo
- ▶ 31.05.2016. - Informacija o javnoj raspravi o prijedlogu Izmjena i dopuna Urbanističkog plana uređenja (prije DPU) obalnog pojasa mjesta Kali, Općina Kali
- ▶ 31.05.2016. - Informacija o javnoj raspravi o prijedlogu I. Izmjena i dopuna Urbanističkog plana uređenja UPU 10 za dio građevinskog područja naselja Kastav N1-3
- ▶ 30.05.2016. - Informacija o javnoj raspravi o prijedlogu III. Izmjena i dopuna Detaljnog plana uređenja središta Velike Ludine
- ▶ 27.05.2016. - Informacija o javnoj raspravi o prijedlogu I. Izmjena i dopuna Prostornog plana uređenja Općine Štefanje
- ▶ 27.05.2016. - Informacija o javnoj raspravi o prijedlogu I. Izmjena i dopuna Prostornog plana uređenja Općine Štefanje
- ▶ 25.05.2016. - Informacija o javnoj raspravi o prijedlogu III. Izmjena i dopuna Generalnog urbanističkog plana Grada Požege
- ▶ 24.05.2016. - Informacija o javnoj raspravi o prijedlogu VI. Izmjena i dopuna Prostornog plana uređenja Općine Perušić
- ▶ 24.05.2016. - Informacija o javnoj raspravi o prijedlogu V. Izmjena i dopuna Prostornog plana uređenja Općine Križ
- ▶ 24.05.2016. - Informacija o ponovnoj javnoj raspravi o prijedlogu Urbanističkog plana uređenja Motovuna
- ▶ 20.05.2016. - Informacija o ponovnoj javnoj raspravi o dodatku Strateškoj studiji utjecaja na okoliš II. Izmjena i dopuna Prostornog plana Karlovačke županije I o prijedlogu II. Izmjena i dopuna Prostornog plana Karlovačke županije
- ▶ 20.05.2016. - Informacija o javnoj raspravi o prijedlogu Urbanističkog plana uređenja građevinskog područja naselja Donji Sribani - UPU 16, Općine Britanigle
- ▶ 20.05.2016. - Informacija o javnoj raspravi o prijedlogu Izmjena i dopuna Prostornog plana uređenja Grada Visa
- ▶ 20.05.2016. - Informacija o ponovnoj javnoj raspravi o prijedlogu Urbanističkog plana uređenja naselja Sv. Marina, Općina Raša
- ▶ 20.05.2016. - Informacija o ponovnoj javnoj raspravi o prijedlogu Prostornog plana uređenja naselja Sv. Marina, Općina Raša
- ▶ 20.05.2016. - Informacija o ponovnoj javnoj raspravi o prijedlogu Urbanističkog plana uređenja neizgrađenog dijela naselja Slatina, Tučepi
- ▶ 19.05.2016. - Informacija o javnoj raspravi o prijedlogu III. Izmjena i dopuna Detaljnog plana uređenja dijela poslovne zone 29 na predjelu Sv. Petar u Gradu Kriku
- ▶ 19.05.2016. - Informacija o javnoj raspravi o prijedlogu IV. Izmjena i dopuna Prostornog plana uređenja Općine Lupoglav
- ▶ 19.05.2016. - Informacija o javnoj raspravi o prijedlogu III. Izmjena i dopuna Generalnog urbanističkog plana Grada Petrinje

TRAŽI

ENGLISH

- Prilpcenja
- Kontakti
- Prenosimo
- Linkovi







REPUBLIKA HRVATSKA  
KRAPINSKO – ZAGORSKA ŽUPANIJA  
OPĆINA HUM NA SUTLI  
OPĆINSKI NAČELNIK

ASA: 350-02/14-01/3  
BROJ: 2214/02-03-16-57  
Hum na Sutli, 06. lipanj 2016.

Temeljem članka 95. Zakona o prostornom uređenju (Narodne novine broj 153/13) i 47. Statuta Općine Hum na Sutli (Službeni glasnik Krapinsko-zagorske županije broj 13/11) Općinski načelnik, Općine Hum na Sutli, Zvonko Jutriša, dipl.ing.stroj., dana 6. lipnja 2016 godine donosi:

**ZAKLJUČAK**

o utvrđivanju prijedloga VII. izmjena i dopuna Prostornog plana uređenja Općine Hum na Sutli za javnu raspravu i objavi javne rasprave

**Članak 1.**

Temeljem Nacrta prijedloga VII. izmjena i dopuna Prostornog plana uređenja Općine Hum na Sutli, utvrđujem prijedlog VII. izmjena i dopuna Prostornog plana uređenja Općine Hum na Sutli (u daljnjem tekstu Prijedlog plana) za javnu raspravu i upućujem ga na javnu raspravu.

**Članak 2.**

Javna rasprava održat će se u vremenu od 17. lipnja pa do 1. srpnja 2016. godine.

**Članak 3.**

Za vrijeme trajanja javne rasprave Prijedlog plana bit će izložen na javni uvid u prostorijama Općine Hum na Sutli Hum na Sutli 175, svakim radnim danom u vremenu od 9,00 do 14,00 sati.

**Članak 4.**

Javno izlaganje održat će se 30. lipnja 2016. godine s početkom u 14,00 sati u velikoj dvorani Općine Hum na Sutli, Hum na Sutli 175, 49231 Hum na Sutli.

**Članak 5.**

Posebna obavijest o javnoj raspravi sa traženjem dostave mišljenja, dostaviti će se javnopravnim tijelima temeljem članka 97. i članka 101. Zakona o prostornom uređenju.

**Članak 6.**

Pisana očitovanja, mišljenja, prijedlozi i primjedbe na Prijedlog plana mogu se dostavljati zaključno do 01. srpnja 2016. godine neposredno u prostorijama Općine Hum na Sutli u Knjigu primjedbi, putem pošte na adresu Općina Hum na Sutli, Hum na Sutli 175, 49231 Hum na Sutli, te u Zapisnik za vrijeme javnog izlaganja.

**Članak 7.**

Očitovanja, mišljenja, prijedlozi i primjedbe koji nisu dostavljeni u roku, nisu čitko napisani i potpisani imenom i prezimenom, uz adresu podnositelja, neće se uzeti u obzir u pripremi Izvješća o javnoj raspravi.

**Članak 8.**

Ovaj zaključak stupa na snagu danom donošenja, a objavit će se u Službenom glasniku Krapinsko-zagorske županije.

OPĆINSKI NAČELNIK

Zvonko Jutriša, dipl.ing.stroj.



REPUBLIKA HRVATSKA  
KRAPINSKO – ZAGORSKA ŽUPANIJA  
OPĆINA HUM NA SUTLI  
OPĆINSKI NAČELNIK

KLASA: 350-02/14-01/3  
URBROJ: 22214/02-04-16-59  
Hum na Sutli, 08. lipanj 2016.

**PREDMET: Davanje mišljenja i suglasnosti na prijedlog VII. ciljanih Izmjena i dopuna Prostornog plana uređenja Općine Hum na Sutli**  
- dostavlja se;

Obavještavamo Vas da je Općinski načelnik Općine Hum na Sutli dana 06. lipnja 2016. godine donio Zaključak o utvrđivanju prijedloga VII. ciljanih Izmjena i dopuna Prostornog plana uređenja Općine Hum na Sutli, te da će se javna rasprava održati u vremenu od 17. lipnja pa do 1. srpnja 2016. godine.

Za vrijeme trajanja javne rasprave Prijedlog plana bit će izložen na javni uvid u prostorijama Općine Hum na Sutli Hum na Sutli 175, svakim radnim danom u vremenu od 9,00 do 14,00 sati.

Javno izlaganje održat će se 30. lipnja 2016. godine s početkom u 14,00 sati u velikoj dvorani Općine Hum na Sutli, Hum na Sutli 175, 49231 Hum na Sutli.

Temeljem članka 97. i članka 101. Zakona o prostornom uređenju dostavljamo Vam obavijest o javnoj raspravi sa traženjem dostave mišljenja/suglasnosti.

Pisana očitovanja, mišljenja, prijedlozi i primjedbe na Prijedlog plana mogu se dostavljati zaključno do 01. srpnja 2016. godine neposredno u prostorijama Općine Hum na Sutli u Knjigu primjedbi, putem pošte na adresu Općina Hum na Sutli, Hum na Sutli 175, 49231 Hum na Sutli, te u Zapisnik za vrijeme javnog izlaganja.

PROČELNIK  
Anica Kovačić, iur.

Prilog:

Zaključak KLASA: 350-02/14-01/3, URBROJ: 22214/02-03-16-57, od 06.06.2016.

Dostava prema listi:

1. Ministarstvo graditeljstva i prostornoga uređenja,  
Ulica Republike Austrije 20, 10000 Zagreb
2. Ministarstvo zaštite okoliša i prirode,  
Ulica Republike Austrije 14, 10000 Zagreb
3. Ministarstvo kulture, Uprava za zaštitu kulturne baštine, Konzervatorski odjel u Krapini,  
Magistratska 12, 49000 Krapina

4. Ministarstvo poljoprivrede, Uprava šumarstva, lovstva i drvne industrije  
Ulica grada Vukovara 78, 10000 Zagreb
5. Ministarstvo poljoprivrede, Uprava poljoprivrede i prehrambene industrije,  
Ulica grada Vukovara 78, 10000 Zagreb
6. Ministarstvo obrane RH, Uprava za materijalne resurse, Služba za nekretnine,  
graditeljstvo i zaštitu okoliša,  
Sarajevska cesta 7, 10000 Zagreb
7. MUP, Policijska uprava Krapinsko – zagorska,  
Matije Gupca 53, 49210 Zabok
8. Hrvatske vode, VGO gornja Sava; Vodnogospodarska ispostava za mali sliv "Krapina-  
Sutla",  
Zagrebačka 13, 49214 Veliko Trgovišće
9. Hrvatske ceste d.o.o., Sektor za studije i projektiranje,  
Vončinina 3, 10000 Zagreb
10. HEP-Operator distribucijskog sustava d.o.o, Elektra Zabok,  
Matije Gupca 57, 49210 Zabok
11. HEP-Operator distribucijskog sustava d.o.o,  
Ulica grada Vukovara 37, 10000 Zagreb
12. HAKOM, Hrvatska agencija za poštu i elektroničke komunikacije,  
Ulica Roberta Frangeša Mihanovića 9, 10110 Zagreb
13. Hrvatski Telekom d.d., Odjel za upravljanje dokumentacijom, energetske strojarstvo i  
mrežnom infrastrukturom, Slavenska avenija 6/VIII, 10000 Zagreb
14. Hrvatske šume d.o.o., Uprava šuma Podružnica Zagreb,  
Vladimira Nazora 7, 10000 Zagreb
15. Hrvatske šume d.o.o., Uprava šuma Podružnica Zagreb, Šumarija Krapina,  
Ulica Ljudevita Gaja 35, 49000 Krapina
16. PLINACRO d.o.o., za transport i trgovinu prirodnim plinom,  
Savska cesta 88a, 10000 Zagreb
17. Humplin d.o.o. za distribuciju plina,  
Lastine 1, 49231 Hum na Sutli
18. Humvio d.o.o. za vodoopskrbu i odvodnju  
Lastine 1, 49231 Hum na Sutli
19. Humkom d.o.o.  
Lastine 1, 49231 Hum na Sutli
20. Državna uprava za zaštitu i spašavanje, Područni ured za zaštitu i spašavanje Krapina,  
Ul. Ivana Rendića 7, 49000 Krapina
21. Županijska uprava za ceste KZŽ,  
Janka Leskovara 40/1, 49218 Pregrada
22. Zavod za prostorno uređenje Krapinsko-zagorske županije,  
Magistratska 1, 49000 Krapina
23. Javna ustanova za upravljanje zaštićenim prirodnim vrijednostima na području KZŽ,  
Magistratska 1, 49000 Krapina
24. Krapinsko-zagorska županija, Upravni odjel za gospodarstvo, poljoprivredu, promet,  
komunalnu infrastrukturu i EU fondove,  
Magistratska 1, 49000 Krapina
25. Krapinsko-zagorska županija, Upravni odjel za prostorno uređenje, gradnju i zaštitu  
okoliša, Magistratska 1, 49000 Krapina
26. Zagorska razvojna agencija d.o.o., za promicanje regionalnog razvoja,  
Frana Galovića 1b, 49000 Krapina



REPUBLIKA HRVATSKA  
OPĆINSKO – ZAGORSKA ŽUPANIJA  
OPĆINA HUM NA SUTLI  
OPĆINSKI NAČELNIK

A: 350-02/14-01/3  
OJ: 22214/02-04-16-60  
a Sutli, 09. lipanj 2016.

**PREDMET: Davanje mišljenja i suglasnosti na prijedlog VII. ciljanih Izmjena i dopuna Prostornog plana uređenja Općine Hum na Sutli**  
- dostavlja se;

Obavještavamo Vas da je Općinski načelnik Općine Hum na Sutli dana 06. lipnja 2016. godine donio Zaključak o utvrđivanju prijedloga VII. ciljanih Izmjena i dopuna Prostornog plana uređenja Općine Hum na Sutli, te da će se javna rasprava održati u vremenu od 17. lipnja pa do 1. srpnja 2016. godine.

Za vrijeme trajanja javne rasprave Prijedlog plana bit će izložen na javni uvid u prostorijama Općine Hum na Sutli Hum na Sutli 175, svakim radnim danom u vremenu od 9,00 do 14,00 sati.

Javno izlaganje održat će se 30. lipnja 2016. godine s početkom u 14,00 sati u velikoj dvorani Općine Hum na Sutli, Hum na Sutli 175, 49231 Hum na Sutli.

Temeljem članka 97. i članka 101. Zakona o prostornom uređenju dostavljamo Vam obavijest o javnoj raspravi sa traženjem dostave mišljenja/suglasnosti.

Pisana očitovanja, mišljenja, prijedlozi i primjedbe na Prijedlog plana mogu se dostavljati zaključno do 01. srpnja 2016. godine neposredno u prostorijama Općine Hum na Sutli u Knjigu primjedbi, putem pošte na adresu Općina Hum na Sutli, Hum na Sutli 175, 49231 Hum na Sutli, te u Zapisnik za vrijeme javnog izlaganja.

PROČELNIK  
Anica Kovačić, iur.

Prilog:

Zaključak KLASA: 350-02/14-01/3, URBROJ: 22214/02-03-16-57, od 06.06.2016.

Dostaviti:

Općina Desinić, Trg sv. Jurja 7, 49216 Desinić  
Općina Đurmanec, Đurmanec 137, 49225 Đurmanec  
Općina Zagorska Sela, Zagorska Sela 38, 49296 Zagorska Sela  
Grad Pregrada, Josipa Karla Tuškana 2, 49218 Pregrada





REPUBLIKA HRVATSKA  
KRAPINSKO – ZAGORSKA ŽUPANIJA  
OPĆINA HUM NA SUTLI  
JEDINSTVENI UPRAVNI ODJEL

KLASA: 350-02/14-01/3  
URBROJ: 2214/02-04-16-~~1~~1  
Hum na Sutli, 30. lipanj 2016.

#### ZAPISNIK

##### sa javnog izlaganja o VII. Izmjenama i dopunama Prostornog plana uređenja općine Hum na Sutli

Javno izlaganje u vezi VII. Izmjena i dopuna Prostornog plana uređenja općine Hum na Sutli održava se u velikoj dvorani Općine Hum na Sutli, s početkom u 14,00 sati.  
Javnom izlaganju prisustvuje dvadeset ljudi (popis sudionika prilog je Zapisniku).

Općinski načelnik Zvonko Jutriša pozdravlja prisutne u ime nositelja izrade VII. Izmjena i dopuna Prostornog plana uređenja općine Hum na Sutli, te napominje da je plan izložen u prostorijama Jedinstvenog upravnog odjela do kraja rasprave, te objasnio način dostavljanja primjedbi.  
Potom, najavljuje predstavnika izrade plana Zavoda za prostorno uređenje Krapinsko-zagorske županije, Željka Kapelca da predstavi izmjene i dopune plana, odnosno glavne ciljeve izmjena i dopuna.

Željko Kapelac, Predstavnik Zavoda za prostorno uređenje Krapinsko-zagorske županije je kratko naveo segmente prostornog plana na koje se odnose ove VII. Izmjene i dopune Prostornog plana uređenja općine Hum na Sutli koje su donesene odlukom Općinskog vijeća, tj. objasnio da se provodi usklađenje plana sa Zakonom o prostornom uređenju, te usklađenje sa I. Izmjenama i dopunama PPUKZŽ, kao i usklađenje s novim propisima iz područja zaštite okoliša, zaštite prirode i drugih propisa koji neposredno utječu na uređenje, korištenje i zaštitu prostora. Zatim, PLINACRO d.o.o. planira izraditi magistralni plinovod velikog kapaciteta Rogatec – Zabok u zajedničkom koridoru uz postojeći magistralni cjevovod uz određena odstupanja od postojećeg koridora. Zatim, preispitivanje granica građevinskih područja naselja i promjena namjene unutar pojedinih građevinskih područja naselja, kao i izmjene mogućih promjena infrastrukturnih sustava i koridora te redefiniranje Odredbi za provođenje Prostornog plana uređenja općine Hum na Sutli. Zatim, promjena namjena u prostoru izvan građevinskog područja te formiranje novih građevinskih područja prema pojedinačnim zahtjevima građana. Također su formirane zone turističke namjene uz Sutlansko jezero (planirana akumulacija) te poduzetnička zona Drajža II.  
U postupku izrade zatražena su mišljenja od stručnih tijela, ista su ugrađena u Plan.

PLINACRO d.o.o. je u tijeku javne rasprave dostavio u analognom obliku korigiranu trasu planiranog plinovoda Sotla-Jezerišće DN 700/75 (ranije Rogatec-Zabok DN 700/75) i trasu zamjenskog dijela plinovoda Rogatec-Zabok DN 500/50. Trase su u zajedničkom koridoru i korekcije su unutar obuhvata Studije utjecaja na okoliš. Korekcije su nastale u postupku detaljnijeg istraživanja planiranog koridora kao posljedica hidrogeološkog i inženjerskogeološkog elaborata. Korigiranu trasu u digitalnom obliku dostavit će sutra.

Nakon izlaganja, građani se pozivaju na postavljanje pitanja i iznošenje primjedbi.

*PITANJE / Josip Cerovski: Na čestici 1060/1 k.o. Prišlin imam sagrađenu kuću za koju je izdana građevinska dozvola prije trideset godina, međutim u Prostornom planu čestica nije u građevinskoj zoni.*

*ODGOVOR/ Željko Kapelac:* Ovim Planom u Odredbama omogućeno je da se sve one legalne građevine koje su slučajno izostavljene kod formiranja građevinskih područja smatraju legalnim te je moguća dogradnja i rekonstrukcija, odnosno smatraju se izdvojenim građevinskim područjem. Čestica za koju je postavljen upit nalazi se u građevinskom području.

*PITANJE/ Mladen Rebić:* Državna cesta D207 ima zaštitni koridor sa svake strane po pet metara, da li se u tom pojasu može graditi?

*ODGOVOR/ Željko Kapelac:* Kod cesta se može graditi u zaštitnom koridoru prema uvjetima nadležnog tijela u ovom slučaju to su Hrvatske ceste.

*PITANJE/ Antun Firšt:* Podnio sam zahtjev da se k.č.br. 875/1 k.o. Hum na Sutli uvrsti u građevinsko područje, zanima me da li je zahtjev prihvaćen?

*ODGOVOR/ Željko Kapelac:* Zahtjev je prihvaćen.


*PITANJE/ Mladen Rebić:* Uz moju kuću prolazi tzv. jušarska cesta, odnosno put s pravom služnosti, ista se koristi već 62 godine i asfaltirana je, međutim nije ucrtana. Što je sa takvim cestama?

*ODGOVOR/ Željko Kapelac:* Potrebno je katastarski snimiti postojeće stanje, dogovoriti se da se suvlasnici odreknu svog dijela te da se cesta proglasi javnim dobrom.

Na kraju rasprave općinski načelnik Zvonko Jutriša zahvalio je građanima na dolasku i zatvorio javno izlaganje u 15,30 sati.










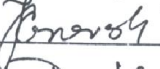
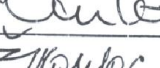

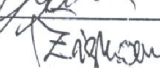




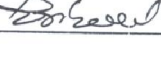


Prilog:  
Popis prisutnih na javnom izlaganju

PROČELNIK  
Anica Kovačić, iur.



Hum na Sutli, 30.06.2016.

JAVNO IZLAGANJE VII. CILJANE IZMJENE I DOPUNE PROSTORNOG PLANA UREĐENJA OPĆINE HUM NA SUTLI

R.B.	IME I PREZIME	USTANOVA	POTPIS
1	DUBRAVKO PROTTERIK	PLINACRO	
2	Davorin Rumiha	PLINACRO	
3	VEŠLIQA MILENKO		
4	Mladen Pašić		
5	ZVONKO JAVORIĆ		
6	DOMINIK JAVORIĆ		
7	DAMIR LUDVIGIĆ		
8	MARIO OČUŠ		
9	OTIČKO STARČEK		
10	ČUČEK SOŽEŠ		
11	Josip Cerovski		
12	ANICA KOVAČIĆ	OPĆINA HS	
13	Željko KAPELAC	KZŽ ZAVOD	
14	DUBRAVKO KOLAR	KZŽ ZAVOD ZA PROS. URED.	
15	SNJEŽANA ŽIGMAN	ZAVOD KZŽ	
16	FRIT ANTON		
17	ZVONKO JUTEIŠA	OPĆINA HUM NA SUTLI	
18	IVIĆ MARIJA		
19	GORJANA KOMAR		
20	JELENA TOŠILOVIĆ	OPĆINA HUM NA SUTLI	

**Općina Hum na Sutli - Pisarnica**

**Posiljatelj:** Dražen Salopek <Drazen.Salopek@t.ht.hr>  
**Poslano:** 17. lipnja 2016. 8:15  
**Primalac:** pisarnica@humnasutli.hr  
**Objekt:** Hum na Sutli VII. cilijane izmjene i dopune  
**Prilozi:** hum\_na\_sutli.dwg; 2016.06.10.-Hum na Sutli VII. cilijane liD PPUO.pdf

17. 06. 2016.	
Klasifikacijske oznake	
350 - 02 / 14 - 01 / 3 - 03	
Uredbeni broj	Prih. Vrij.
PPUO 383-16-64	

U skladu, vašem dopisu dostavljamo tražene podatke u dwg formatu uz slijedeće napomene:

1. Javnu i komunalnu infrastrukturnu mrežu zone čine prometna i ulična mreža, mreža plinoopskrbe, elektroopskrbe, vodoopskrbe i odvodnje otpadnih sanitarnih i oborinskih voda te elektronička komunikacijska infrastruktura i druga povezana oprema.
2. Prikazani smještaji planiranih građevina i uređaja (cjevovodi, kabeli, elektronička komunikacijska infrastruktura i druga povezana oprema, trafostanice i sl.) javne i komunalne infrastrukturne mreže u grafičkom dijelu Plana, usmjeravajućeg su značenja i dozvoljene su odgovarajuće prostorne prilagodbe koje bitno ne odstupaju od koncepcije rješenja.
3. Konačni smještaj i broj površinskih infrastrukturnih građevina (transformatorskih stanica, elektroničke komunikacijske infrastrukture i druge povezane opreme i sl.) utvrdit će se sukladno tehničkim i sigurnosnim zahtjevima za pojedinu građevinu, te potrebama potrošača, tako da broj i smještaj tih građevina prikazan u grafičkom dijelu Plana nije obavezan.
4. Linijske građevine javne i komunalne infrastrukture (cjevovodi, kabeli, elektronička komunikacijska infrastruktura i druga povezana oprema i sl.) u pravilu je potrebno voditi uličnim koridorima u skladu sa planiranim rješenjem rekonstrukcije postojećih prometnica, odnosno rješenjem izgradnje autoceste. Ako broj i smještaj tih građevina nije drugačije prikazan u grafičkom dijelu Plana.

poštovanjem,

**Dražen Salopek, dipl.ing.el.**  
Hrvatski Telekom d.d.  
Odjel upravljanja mrežnom infrastrukturom  
Odsjek upravljanja ugovornim odnosima i registraciju  
Barambašićeva 39, 10 000 Zagreb, HRVATSKA  
☎ +385 (0) 1 49 11 890  
☎ +385 (0) 98 477 407  
☎ +385 (0) 1 49 83 010  
✉ drazen.salopek@t.ht.hr

**ZJAVA O ODRICANJU ODGOVORNOSTI:** Sadržaj ove poruke i eventualno priloženih datoteka je povjerljiv i namijenjen je samo osobama ili subjektima koji su navedeni u adresi. Ukoliko ste primili ovu poruku greškom, molimo Vas, obavijestite pošiljatelja, a poruku i sve njene priloge odmah, bez čitanja, trajno uklonite s računala. Bilo kakvo prenošenje, kopiranje ili distribucija informacija sadržanih u poruci trećim osobama je zabranjeno i može biti zakonski kažnjivo. Sadržaj, stavovi i mišljenja izneseni u poruci su autorovi i ne predstavljaju nužno stavove HT - Hrvatskog Telekom d.d. HT ne prihvaća nikakvu odgovornost za eventualnu štetu nastalu primitkom ove poruke i priloga sadržanih u poruci.

**DISCLAIMER:** The contents of this email as well as any files attached to it are confidential and intended solely for individuals or entities which they are addressed to. If you have received this email message in error, please notify the sender and permanently remove the message and all attached files from the computer. Any disclosure, copying or distribution of all or a part of information contained herein to or by third parties is prohibited and may be unlawful. Please note that any views or opinions presented in this message are solely those of the author and do not necessarily represent the views and opinions of Croatian Telecom Inc. Croatian Telecom Inc. accepts no liability for any potential damage caused by this message and files attached to it.





**ŽUPANIJSKA UPRAVA ZA CESTE**  
KRAPINSKO-ZAGORSKE ŽUPANIJE

49218 Pregrada, Janka Leskovara 40/1

TELEFON: 049 / 377 - 580  
TELEFAX: 049 / 377 - 574

www: zuc-kzz.hr  
e-mail: info@zuc-kzz.hr  
MB: 01286145  
OIB: 43706413013  
Žiro račun: 2340009-1100210745  
IBAN: HR7323400091100210745

KLASA: 350-02/16-01/09  
URBROJ: 2140-12-02/2-16-2  
Pregrada, 14.06.2016.

17-06-2016

350-02/16-01/09	03
214-16-65	VII

Općina Hum na Sutli  
Općinski načelnik

**PREDMET: Javna rasprava o prijedlogu  
VII. ciljanih izmjena i dopuna  
Prostornog plana uređenja  
Općine Hum na Sutli,  
– očitovanje – dostavlja se**

Primili smo Vaš zahtjev za mišljenje na prostorno-plansku dokumentaciju u sklopu **Javne rasprave o prijedlogu VII. ciljanih izmjena i dopuna Prostornog plana uređenja Općine Hum na Sutli.**

Nakon pregleda prostorno-planske dokumentacije zaključeno je da ova Uprava nema primjedbi na predložene ciljane izmjene i dopune plana.

**Voditelj odjela za održavanje i zaštitu  
županijskih i lokalnih cesta**  
Josip Kartelo, dipl.ing.prom.



O tom obavijest:

1. Pismohrana, ovdje.



27-06-2016

350-02/14-01/3-03

376-16-60

KLASA: 350-05/15-01/146  
URBROJ: 376-10/SV-16-4 (HP)  
Zagreb, 20. lipnja 2016.

Republika Hrvatska  
Krapinsko - Zagorska županija  
Općina Hum na Sutli  
Općinski načelnik  
Hum na Sutli 175  
49231 Hum na Sutli

**Predmet:** Općina Hum na Sutli  
VII. IZMJENE I DOPUNE PPUO HUM NA SUTLI  
- mišljenje u tijeku javne rasprave

Veza: Vaš dopis KLASA: 350-02/14-01/3, URBROJ: 22214/02-04-16-59 od 8. lipnja 2016.

Poštovani,

vašim dopisom od ove Agencije zatražili ste da vam na osnovu čl. 101. Zakona o prostornom uređenju (NN br. 153/13) i čl. 25. st. (2. i 3.) Zakona o elektroničkim komunikacijama (NN br. 73/08, 90/11, 133/12, 80/13 i 71/14) izda mišljenje na prijedlog VII. IZMJENE I DOPUNE PPUO HUM NA SUTLI za javnu raspravu.

Uvidom u dostavljeni prijedlog VII. IZMJENE I DOPUNE PPUO HUM NA SUTLI za javnu raspravu **potvrđujemo** da na prijedlog nemamo primjedbi.

S poštovanjem,

HRVATSKA REGULATORNA AGENCIJA  
ZA MREŽNE DJELATNOSTI  
Roberta Frangeša Mihanovića 9  
4 Z A G R E B

RAVNATELJ  
*[Signature]*  
mr. sc. Mario Weber

Dostaviti:  
1. Naslovu preporučeno



REPUBLIKA HRVATSKA  
MINISTARSTVO OBRANE  
ZAGREB

UPRAVA ZA MATERIJALNE RESURSE  
SEKTOR ZA NEKRETNINE, GRADITELJSTVO  
I ZAŠTITU OKOLIŠA  
Služba za graditeljstvo i zaštitu okoliša

KLASA: 350-02/16-01/111  
URBROJ: 512M3-020201-16-2

Zagreb, 24. lipnja 2016.

KRAPINSKO-ZAGORSKA ŽUPANIJA  
OPĆINA HUM NA SUTLI  
Općinski načelnik  
Hum na Sutli 175  
49231 HUM NA SUTLI

PREDMET: VII. ciljane Izmjene i dopune PPUO Hum na Sutli,  
- mišljenje, dostavlja se

VEZA: Vaš akt KLASA:350-02/14-01/3, URBROJ:22214/02-04-16-59  
od 08. lipnja 2016.

Aktom iz veze predmeta dostavljena je posebna obavijest o održavanju javne rasprave o Prijedlogu VII ciljanih Izmjena i dopuna Prostornog plana uređenja Općine Hum na Sutli.

Temeljem odredbi članka 92. Zakona o obrani ("Narodne novine" broj 73/13, 75/15 i 27/16) i Pravilnika o zaštitnim i sigurnosnim zonama oko vojnih lokacija i građevina ("Narodne novine" broj 122/15), obavještavamo vas da nemamo primjedbi na Prijedlog VII ciljanih Izmjena i dopuna Prostornog plana uređenja Općine Hum na Sutli.

Na području obuhvata plana nema zona posebne namjene niti drugih zahtjeva vezano za zaštitu interesa obrane.

SZ

*Ured*

S poštovanjem,



VOĐITELJ SLUŽBE

Velimir Anić, dipl.ing.geod.

*D. Anić*

Dostaviti:  
- naslovu  
- pismohrana



REPUBLIKA HRVATSKA  
DRŽAVNA UPRAVA ZA ZAŠTITU I SPAŠAVANJE  
PODRUČNI URED ZA ZAŠTITU I SPAŠAVANJE  
KRAPINA  
Krapina, ul. Ivana Rendića 7

KLASA: 350-02/15-02/10  
URBROJ: 543-08-01-16-4  
Krapina, 27. lipanj 2016.

01-07-2016  
350-02/14-01/3 03  
543-16-63

KRAPINSKO-ZAGORSKA ŽUPANIJA  
OPĆINA HUM NA SUTLI  
Hum na Sutli 175  
49231 HUM NA SUTLI

**PREDMET: : VII. ciljane Izmjene i dopune Prostornog plana  
uređenja Općine Hum na Sutli,  
- Suglasnost, dostavlja se**

**VEZA: Vaša, KLASA: 350-02/14-01/3, URBROJ: 2214/02-04-16-59, od 08. lipnja 2016. god.**

Nakon izvršenog uvida u prijedlog VII. ciljanih Izmjena i dopuna Prostornog plana uređenja Općine Hum na Sutli, temeljem članka 101. stavak 1. Zakona o i gradnji (N.N. broj: 153/13), članka 12 stavak 1. alineja 21. Zakona o sustavu civilne zaštite (N.N. broj: 82/15), Područni ured za zaštitu i spašavanje Krapina, izdaje:

#### SUGLASNOST

o poštivanju zahtjeva zaštite i spašavanja od prirodnih i drugih nesreća u prijedlogu VII. ciljanih Izmjena i dopuna Prostornog plana uređenja Općine Hum na Sutli u kojem je obrađen dio koji se odnosi na mjere zaštite od prirodnih i drugih nesreća (poglavlje 11.2.1. ZAHTJEVI ZAŠTITE I SPAŠAVANJA) sukladan našim posebnim uvjetima KLASA: 350-02/15-02/10 URBROJ: 543-08-01-15-2 od 20. travnja 2015. godine.

S poštovanjem,

  
PROČELNIK  
Dražen Strabić, mag. pol.

Dostaviti:  
Naslovu, redovnom poštom  
- Pismohrani, ovdje






**JAVNA USTANOVA ZA UPRAVLJANJE ZAŠTIĆENIM  
DIJELOVIMA PRIRODE KRAPINSKO-ZAGORSKE ŽUPANIJE**

Radoboj 8, 49232 Radoboj, tel: 049/315-060

KLASA: 351-01/16-01/64

URBROJ: 2140-18-15-1

Radoboj, 23. lipnja 2016.



**Općina Hum na Sutli**

Hum na Sutli 175

49231 Hum na Sutli

**Predmet:** Mišljenje i suglasnost na prijedlog 7. Izmjena i dopuna Prostornog plana uređenja Općine Hum na Sutli – *daje se*

Vezano uz vaš dopis Klasa: 350-02/14-01/3, Urbroj: 2214/02-03-16-57 za izradu 7. Izmjene i dopune Prostornog plana uređenja Općine Hum na Sutli dostavljamo vam u slijedeće mišljenje:

U tekstu i odredbama izmjena plana, kod mjera zaštite krajobrazne i prirodne vrijednosti u djelu gdje se spominje ekološka mreža Natura 2000 treba nadopuniti tekst da za radnje i zahvate koji mogu imati bitan utjecaj na ciljeve očuvanja i cjelovitost područja ekološke mreže, potrebno je provesti postupak ocjene prihvatljivosti na ekološku mrežu propisane člankom 24. Zakona o zaštiti prirode (NN 80/13) i Pravilnikom o ocjeni prihvatljivosti plana, programa i zahvata za ekološku mrežu (NN 118/09).

Sukladno novom ustrojstvu, zaštićeni dijelovi prirode trenutno su u nadležnosti Ministarstva zaštite okoliša i prirode, Uprave za zaštitu prirode, a ne Ministarstva kulture.


S poštovanjem,

**RAVNATELJICA<sup>1</sup>**  
**Dijana Hrnjak dipl. ing.**



društvo s ograničenom odgovornošću

Uprava: mr. sc. Ivan Pavelić – predsjednik; mr. sc. Marija Vekić – član; Ivan Ištok, dipl.-ing.-šum. – član • Trgovački sud u Zagrebu (MBS 080251008) • MB 3631133 • OIB 69693144506 • IBAN: HR46 2340 0091 1001 0036 0 • SWIFT PBZGHR2X • Temeljni kapital 1.171.670.000,00 kn, uplaćen u cijelosti • Telefon: 01/4804 111 • Telefax: 01/4804 101 • pp 148, 10002 Zagreb • web: <http://www.hrsume.hr> • e-mail: [direkcija@hrsume.hr](mailto:direkcija@hrsume.hr)



Ur.broj: DIR-07/MI-14-7253/05

Zagreb, 30. lipnja 2016. godine

**Ministarstvo poljoprivrede  
Uprava šumarstva, lovstva  
i drvne industrije  
Planinska 2a  
10 000 Zagreb**


**Predmet:** Javna rasprava na VII. izmjene i dopune PPUO Hum na Sutli  
- očitovanje

Temeljem vašeg zahtjeva (Klasa:350-02/16-01/369;Ur.broj:525-11/0902-16-2 od 14. lipnja 2016.) dostavljamo vam očitovanje Uprave šuma Podružnica Zagreb (Ur.broj:ZG-06-09-912/43-IF).

S poštovanjem,

Direktor Sektora za šumarstvo

Vlatko Petrović, dipl.ing.šum.



**Dostaviti:**

1. Općina Hum na Sutli, Hum na Sutli 175, 49 231 Hum na Sutli
2. UŠP Zagreb
3. Služba za ekologiju
4. Pismohrana



HRVATSKE ŠUME  
UPRAVA ŠUMA  
ZAGREB  
Zagrebačka ulica 11  
10000 Zagreb  
Tel: 01/4821 075  
Fax: 01/4821 081  
E-pošta: [direkcija@hrsune.hr](mailto:direkcija@hrsune.hr)  
<http://www.hrsune.hr>

UPRAVA ŠUMA PODRUŽNICA ZAGREB, Vladimira Nazora 7, ZAGREB tel.01/4821 075, fax.01/4821 081 <http://zagreb.hrsune.hr>

Ur.broj: ZG-06-09-912/43-IF

Zagreb, 28.06.2016.

**HRVATSKE ŠUME d.o.o. Zagreb**  
**DIREKCIJA**  
**Služba za ekologiju**

**10000 ZAGREB**  
**Ul. Lj. F. Vukotinovića br. 2**

**e - razmjena**

**Predmet:** VII. Ciljane izmjene i dopune Prostornog plana uređenja Općine Hum na Sutli  
- javna rasprava  
- očitovanje

Na temelju dopisa Općine Hum na Sutli, Općinskog načelnika, Hum na Sutli, Hum na Sutli 175, (klasa: 350-02/14-01/3, ur.br.: 22214/02-04-16-59 od 08.06. 2016.) radi dostave očitovanja na prijedlog VII. ciljanih izmjena i dopuna PPU Općine Hum na Sutli, obavještavamo Vas da nemamo primjedbe na isti.

S poštovanjem,

**VODITELJ PODRUŽNICE**

Krunoslav Jakupčić, dipl. ing. šum.

Datum: 30.6.2016. 9:43:55  
Ispis: DIR-14-7253 Ur. broj: DIR-07-14-7253/04 Signatura: 07

2. Arhiva